

REGULACIÓ DE L'ACCÉS AL FAR DE FORMENTOR

ESTIU 2024

De l'1 de juny al 30 de setembre
de 10.00 a 22.30 h

La serra de Tramuntana, patrimoni mundial: pel medi ambient, per la seva preservació i per la seguretat. És responsabilitat de tothom.

Localització del far de Formentor

El far de Formentor se situa a l'extrem nord de la serra de Tramuntana, un paratge que té un total de 90 km quadrats de superfície. La península de Formentor pertany al municipi de Pollença i es troba a 54 km de la capital balear, Palma.



Ajuntament de Pollença



Ports de Balears

Autoritat Portuària de Balears

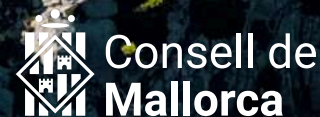


a **formentor,**
MILLOR EN TRANSPORT PÚBLIC

REGULACIÓ DE L'ACCÉS AL FAR DES DE
L'1 DE JUNY AL 30 DE SETEMBRE DE 2024



formentor.conselldemallorca.es








INFORMACIÓ SOBRE LA REGULACIÓ DEL TRÀNSIT




Regulam el trànsit al far de Formentor durant l'estiu per conservar i garantir el gran patrimoni paisatgístic i natural de la serra de Tramuntana, patrimoni mundial de la humanitat per la UNESCO. És cosa de tothom.

Per això es restringeix la circulació de l'1 de juny al 30 de setembre de 2024, de 10.00 h a 22.30 ho, en la carretera de Formentor (Ma-2210) que uneix el Port de Pollença amb el far.

Qui hi pot accedir?

-  Transport públic gestionat pel Govern de les Illes Balears (TIB) per als dos trams.
-  Transport discrecional, taxis i VTC per al tram Formentor-platja.
-  Residents en el tram d'aplicació de les mesures i vehicles que transportin persones amb mobilitat reduïda (s'ha de sol·licitar una autorització prèvia amb almenys tres dies d'antelació).
-  Vehicles de serveis, salvament, sanitaris, emergències i cossos de seguretat.
-  Ciclistes i excursionistes a peu.

Qui no hi pot accedir?

-  Vehicles particulars sense autorització.
-  Motocicletes sense autorització.
-  Camions sense autorització.

INFORMACIÓ DE LÍNIES DE TRANSPORT PÚBLIC

Es recomana utilitzar del transport públic per accedir a la península de Formentor. El TIB ofereix la línia de bus:

334: Alcúdia – Port de Pollença – far de Formentor

A la península de Formentor, la línia té parades al mirador del Colomer, platja de Formentor, cala Figuera-cala Murta i far de Formentor. Es recomana evitar l'ús de doblers en efectiu dins els busos i utilitzar la targeta bancària o targeta intermodal. Es poden consultar l'horari, les tarifes i el recorregut complet de cada línia a www.tib.org.

On es pot aparcar el cotxe?

La línia 334 connecta amb altres línies de bus del TIB a la parada de l'estació del Port de Pollença i a la parada del centre històric d'Alcúdia. Les connexions possibiliten aconseguir trajectes complets en bus des d'altres indrets de Mallorca sense haver d'agafar el cotxe.

Les persones usuàries que arribin en cotxe al Port de Pollença poden aparcar als vials de servei de la ronda de circumvallació; en aquest tram, l'aparcament és gratuït. Al llarg de la ronda on hi ha tres parades de bus per pujar-hi en direcció a la península de Formentor: Port de Pollença (42051), Bóquer (42057) i Can Singala (42055).



-  Parades en dos sentits
-  Zones d'aparcament gratuït en tota la ronda de circumvallació

COM S'HA DE DEMANAR L'AUTORITZACIÓ PER A CADASCUN DELS DOS TRAMS?

Les persones residents en el tram d'aplicació de les mesures, els vehicles que transporten persones amb mobilitat reduïda i la resta de possibles autoritzats han de contactar amb una antelació mínima de tres dies hàbils amb la DGT, a través de l'adreça electrònica formentor@dgt.es.

Formentor Far (del quilòmetre 8,7 al 19,6): està prohibit circular en ambdós sentits en horari d'aplicació de les mesures. Si s'hi accedeix abans de les 10 h, han d'haver-ne sortit a les 9.59 h com a màxim. S'imposen sancions econòmiques als vehicles que circulin sense autorització.

Formentor Platja (del quilòmetre 2 al 8,7): l'accés és limitat fins que es completa l'aforament de places de pàrquing autoritzades.

